



406  
 8/1/64  
 (พ.ศ.๕๑) / ๑ / ๖๔  
 กท.

ที่ พช ๐๐๒๐.๓/ ๑๑๕๓๖

สำนักงานที่ดินจังหวัดเพชรบูรณ์  
 ถนนสระบุรี-หล่มสัก พช ๖๗๐๐๐

วันที่ ๒๓ เดือน มิถุนายน พ.ศ. ๒๕๖๔

เรื่อง การแจ้งผู้มีสิทธิในที่ดินข้างเคียงให้มาลงชื่อรับรองแนวเขตที่ดินหรือคัดค้านการรังวัด

นายสมชาย

เรียน นายกองค้การบริหารส่วนตำบลดงมูลเหล็ก

สิ่งที่ส่งมาด้วย ๑.รูปแผนที่กระดาษบาง(ร.ว.๙)

จำนวน ๑ ฉบับ

(นางสาวสุจินดา ขาลีไทย)

๒.บันทึกถ้อยคำ(ท.ด.๑๖)

จำนวน ๑ ฉบับ

นายพัฒนาคุณชนันท์นายอนุการ ศึกษาราชการแทน

หัวหน้าสำนักปลัด

ด้วย.....นางสายชล ประชาจักร ได้ขอรังวัด.....แบ่งแยกในนามเดิม.....

ที่ดินตามโฉนดที่ดิน/น.ส.๓-ก-เลขที่.....๑๘๑๗๙ หมู่ที่.....ตำบล.....ดงมูลเหล็ก

อำเภอ.....เมืองเพชรบูรณ์ จังหวัด.....เพชรบูรณ์

พนักงานเจ้าหน้าที่ได้ออกไปทำการ.....รังวัดปักหลักเขต.....แล้วเสร็จ

เมื่อ วันที่ ๒๓ เดือน มิถุนายน พ.ศ. ๒๕๖๔ .....ปรากฏว่าที่ดินแปลงนี้มีแนวเขตติดต่อกับ

ที่ดินของท่านแต่เนื่องจาก ท่านหรือผู้แทนของท่านไม่ไประวางชี้ และไม่ได้ลงชื่อรับรองแนวเขตที่ดิน ซึ่งติด

เหมืองสาธารณะ,ทางสาธารณะ โดยสำนักงานที่ดินฯ ได้มีหนังสือแจ้ง เรื่องระวางชี้แนวเขตและลงชื่อรับรองแนวเขตที่ดิน

ให้ท่านทราบแล้วทางไปรษณีย์ลงทะเบียนตอบรับเลขที่ RE ๓๒๕๖ ๓๒๗๘๓TH โดยคุณพงศ์ธร เป็นผู้รับหนังสือ

เมื่อวันที่ ๑๐ มิถุนายน ๒๕๖๔

ฉะนั้น จึงขอให้ท่านไปตรวจสอบแนวเขตที่ดินของท่านว่า ตามที่ผู้ขอ นำพนักงานเจ้าหน้าที่ทำการรังวัดปักหลักเขต ไว้แล้วนั้น จะเป็นการถูกต้องหรือเหลื่อมล้ำแนวเขตที่ดินของท่านหรือไม่ เสร็จแล้วขอให้ท่านไปพบ พนักงานเจ้าหน้าที่เพื่อลงชื่อรับรองแนวเขต หรือคัดค้านภายในกำหนด ๓๐ วัน นับแต่วันที่ได้ส่งหนังสือนี้ หากท่านไม่ดำเนินการอย่างหนึ่งอย่างใด ภายในกำหนดดังกล่าว พนักงานเจ้าหน้าที่จะดำเนินการแก้ไขแผนที่หรือเนื้อที่ให้แก่ผู้ขอโดยไม่ต้องมีการรับรองแนวเขตตามมาตรา ๖๙ ทวิ แห่งประมวลกฎหมายที่ดินซึ่งแก้ไขเพิ่มเติมโดยพระราชบัญญัติแก้ไขเพิ่มเติมประมวลกฎหมายที่ดิน (ฉบับที่ ๔) พ.ศ.๒๕๒๘

ขอแสดงความนับถือ


(นายสุพจน์ คำแสน)

นายช่างรังวัดอาวุโส ปฏิบัติราชการแทน

เจ้าพนักงานที่ดินจังหวัดเพชรบูรณ์

ฝ่ายรังวัด นายทศพร กระจำงักว โทร.๐๘๘-๒๒๔-๑๖๖๗

โทร.๐-๕๖๗๒-๐๖๗๘โทรสาร.๐-๕๖๗๑-๑๘๘๕



ฉบับส่งฝ่ายควบคุมและรักษาหลักฐานที่ดิน

(ร.ว. ๙)

ระวาง..... 5241 IV 3416 ..... มาตรฐาน..... ๑/๔๐๐๐ .....

รูปแผนที่ลงระวางเนื่องจาก

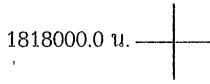
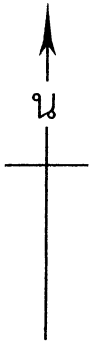
ประเภทการรังวัด..... แบ่งแยกในนามเดิม..... ราย..... นางสายชล ประชวจักร์.....

ตำบล..... ดงมูลเหล็ก..... อำเภอ..... เมืองเพชรบูรณ์..... จังหวัด..... เพชรบูรณ์.....

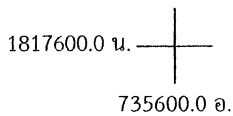
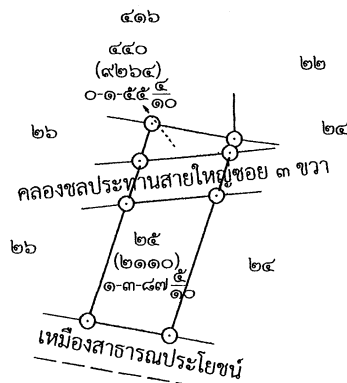
ผู้รังวัด..... นายทศพร กระจ่างแก้ว..... ตำแหน่ง..... นายช่างรังวัดปฏิบัติงาน..... รังวัดวันที่ ๒๓/ มิถุนายน / ๒๕๖๔.....

14/05/2564 5005

ร.ว.12: 849/2564



1818000.0 น.



1817600.0 น.

735600.0 อ.



736000.0 อ.

**อำนาจถูกต้อง**

นายทศพร กระจ่างแก้ว

**๒๙ มิ.ย. ๒๕๖๔**

หมายเหตุ ได้ลงที่หมายในระวาง..... 5241 IV 3416 ..... มาตรฐาน..... 1 : 4000 .....

พิมพ์ใช้ในราชการเมื่อ พ.ศ. .... 2560 .....

ถ้าเป็นรูปแผนที่แบ่งแยก แม้สามารถจะให้ผู้แบ่งแยก และผู้รับแยกรับรองรูปแผนที่ได้ ก็ให้ลงชื่อรับรองไว้เสียด้วย วันที่.....เดือน.....พ.ศ. ....  
ข้าพเจ้าขอรับรองว่าได้ตรวจรูปแผนที่นี้แล้วเห็นว่า ตามที่เจ้าพนักงานได้ทำการรังวัดมานั้น ถูกต้อง ตรงกับความประสงค์ของข้าพเจ้าทุกประการแล้ว

.....ผู้จำลอง  
(..... นายทศพร กระจ่างแก้ว .....)

วันที่...../...../.....

.....ผู้ตรวจ  
(..... นายโยธิน สุรินทร์ .....)

วันที่...../...../.....

กรมที่ดิน

พิมพ์เมื่อวันที่ ๒๘/๖/๒๕๖๔ เวลา ๒๒.๒๐ น.

