



อบจ. ชนบทเหล็ก  
 เลขรับที่ 489  
 วันที่ ๒๒ ธ.ค. ๖๔  
 เวลา.....

ที่ พช ๐๑๑๘/ว ด๐ ๗

ที่ว่าการอำเภอเมืองเพชรบูรณ์

ถนนสระบุรี - หล่มสัก พช ๖๗/๐๐๐

๑๕ มีนาคม ๒๕๖๔

วิมลวรรณ ๐๖๗  
 - สกสวทช. (นางอภิสร่า ปวงแก้ว)  
 หัวหน้าสำนักงานปลัด

เรื่อง ขอบความอนุเคราะห์ประชาสัมพันธ์แอปพลิเคชัน e-Qlands

เรียน นายกเทศมนตรีตำบล และนายกองค์การบริหารส่วนตำบล ทุกแห่ง

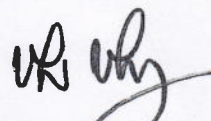
- สิ่งที่ส่งมาด้วย
- |   |              |
|---|--------------|
| ๑. สำเนาประกาศกรมที่ดิน เรื่อง โครงการปรับปรุงประสิทธิภาพการให้บริการประชาชน ในการจองคิวยื่นคำขอจดทะเบียนสิทธิและนิติกรรมและการรังวัดทางอินเทอร์เน็ต (e-QLands) | จำนวน ๑ ฉบับ |
| ๒. แผ่นประชาสัมพันธ์ QR Code: e-QLands Application  | จำนวน ๑ ฉบับ |
| ๓. แผ่นพับประชาสัมพันธ์วิธีการใช้แอปพลิเคชัน e-QLands   | จำนวน ๑ ฉบับ |

ด้วยกรมที่ดิน กระทรวงมหาดไทยได้ดำเนินการพัฒนาแอปพลิเคชันในการจองคิวยื่นคำขอจดทะเบียนสิทธิและนิติกรรมและการรังวัดทางอินเทอร์เน็ต (e-QLands) เพื่อเป็นการอำนวยความสะดวกให้กับประชาชนในการจองคิวยื่นคำขอล่วงหน้าได้ทุกที่ทุกเวลาทางอินเทอร์เน็ต โดยไม่ต้องไปติดต่อขอรับบริการ ณ สำนักงานที่ดินท้องที่ เป็นการอำนวยความสะดวก ประหยัดค่าใช้จ่าย ทั้งผู้ให้บริการและผู้รับบริการ ซึ่งสามารถดาวน์โหลดแอปพลิเคชัน (Download Application e-QLands) ผ่านโทรศัพท์มือถือ (Smart Phone) ได้จากแพลตฟอร์มของ Play Store และ App Store ค้นหาคำว่า "e-QLands"

เพื่อเป็นการประชาสัมพันธ์สามารถเข้าถึงแอปพลิเคชันดังกล่าวได้อย่างกว้างขวาง อำเภอเมืองเพชรบูรณ์ ขอความร่วมมือท่านประชาสัมพันธ์การใช้งานแอปพลิเคชัน e-QLands ให้ประชาชนในพื้นที่ทราบด้วย

จึงเรียนมาเพื่อทราบและพิจารณาดำเนินการต่อไป

ขอแสดงความนับถือ



(นายชัยสิทธิ์ ชัยสัมพันธ์)

นายอำเภอเมืองเพชรบูรณ์

สำนักงานอำเภอ

โทร. ๐-๕๖๗/๑-๑๐๓๐ ต่อ ๑๓

แจ้ง อบท. (มี.ค. ๖๔)



ประกาศกรมที่ดิน

เรื่อง โครงการปรับปรุงประสิทธิภาพการให้บริการประชาชน  
ในการจองคิวยื่นคำขอจดทะเบียนสิทธิและนิติกรรม และการรังวัดทางอินเทอร์เน็ต (e-QLands)

ด้วยกรมที่ดินได้จัดทำโครงการปรับปรุงประสิทธิภาพการให้บริการประชาชน ในการจองคิวยื่นคำขอจดทะเบียนสิทธิและนิติกรรม และการรังวัดทางอินเทอร์เน็ต (e-QLands) เพื่อยกระดับงานบริการในบึงบประมาณ พ.ศ. ๒๕๖๔ เป็นการอำนวยความสะดวกให้กับประชาชนในการจองคิวยื่นคำขอล่วงหน้าได้ทันทีทุกเวลาทางอินเทอร์เน็ต และเพื่อเป็นการพัฒนาและปรับปรุงประสิทธิภาพการให้บริการประชาชนในสำนักงานที่ดินตามนโยบายการขับเคลื่อนการให้บริการประชาชนผ่านระบบอิเล็กทรอนิกส์ (e-Service) ของภาครัฐ ที่เป็นการส่งมอบการบริการแก่สาธารณชน อำนวยความสะดวก ประหยัดค่าใช้จ่ายทั้งผู้ให้บริการและผู้รับบริการ สร้างโอกาสในการเข้าถึงบริการของภาครัฐ สอดคล้องตามแนวทางการพัฒนาประเทศมุ่งสู่ Thailand ๔.๐ อันจะทำให้ประชาชนผู้ใช้บริการในการขอจดทะเบียนสิทธิและนิติกรรมเกี่ยวกับที่ดินและห้องชุด และการรังวัดได้รับความสะดวกรวดเร็วยิ่งขึ้นกว่าเดิม โดยประชาชนสามารถลงทะเบียนและจองคิวยื่นคำขอฯ ผ่านโทรศัพท์มือถือ (Smart Phone) ในระบบให้บริการทางโมบายแอปพลิเคชัน (Mobile Application) ได้ทั้งระบบ Android และ iOS ภายใต้ชื่อ "ระบบการจองคิวยื่นคำขอจดทะเบียนสิทธิและนิติกรรม และการรังวัดทางอินเทอร์เน็ต (e-QLands)" ตามหลักเกณฑ์ ดังนี้

๑. ประชาชนซึ่งเป็นผู้กรณีฝ่ายใดฝ่ายหนึ่งที่มีความประสงค์ของจดทะเบียนสิทธิและนิติกรรมเกี่ยวกับที่ดินหรือห้องชุด (โฉนดที่ดิน หรือหนังสือรับรองการทำประโยชน์ หรือหนังสือกรรมสิทธิ์ห้องชุด)
๒. ประชาชนผู้เป็นเจ้าของที่ดินที่มีความประสงค์ยื่นคำขอรังวัดที่ดินประเภท สอนเขตที่ดิน แบ่งแยกในนามเดิม แบ่งกรรมสิทธิ์รวม และรวมโฉนด
๓. ดาวน์โหลดแอปพลิเคชัน (Download Application e-QLands) ผ่านโทรศัพท์มือถือ (Smart Phone) ได้ทั้งระบบ Android และ iOS และลงทะเบียนใช้งานในระบบ
๔. จองคิวยื่นคำขอจดทะเบียนสิทธิและนิติกรรม และการรังวัดล่วงหน้าในระบบ e-QLands พร้อมแนบเอกสารหลักฐานที่เกี่ยวข้อง เพื่อให้เจ้าหน้าที่จัดเตรียมเรื่องราวคำขอ หนังสือสัญญา รวมถึงบันทึกข้อตกลงต่าง ๆ เป็นการล่วงหน้า และนัดจดทะเบียนสิทธิและนิติกรรม ณ สำนักงานที่ดิน ตามวันและเวลาทำการที่ผู้กรณีประสงค์ขอให้จดทะเบียนได้ทันที สำหรับการจองคิวเพื่อยื่นคำขอรังวัดเจ้าของที่ดินสามารถกำหนดวันที่ต้องการรังวัดได้ล่วงหน้าตามวันทำการที่เจ้าของที่ดินสะดวก

จึงขอประกาศให้ทราบโดยทั่วกัน หากผู้ใดมีความประสงค์ขอรับบริการจองคิวยื่นคำขอจดทะเบียนสิทธิและนิติกรรมและรังวัดล่วงหน้า สามารถเข้าไปลงทะเบียนใช้งานระบบ e-QLands เพื่อขอรับบริการได้ทุกสำนักงานที่ดินทั่วประเทศ ตั้งแต่บัดนี้เป็นต้นไป

ประกาศ ณ วันที่ ๒๕ มกราคม พ.ศ. ๒๕๖๔

(นายนิสิต จันทร์สมวงศ์)  
อธิบดีกรมที่ดิน

แนวทางปฏิบัติของพนักงานเจ้าหน้าที่ในการให้บริการตามโครงการปรับปรุงประสิทธิภาพการให้บริการประชาชนในกรณีของที่ดินคำขอจดทะเบียนสิทธิและนิติกรรม และการรังวัดทางอินเทอร์เน็ต (e-QLands)

เรื่อง	แนวทางปฏิบัติของพนักงานเจ้าหน้าที่
<p>๑. การประชาสัมพันธ์</p>	<p>ให้สำนักงานที่ดินประชาสัมพันธ์ประกาศกรมที่ดิน เรื่องโครงการปรับปรุงประสิทธิภาพการให้บริการประชาชนในกรณีของที่ดินคำขอจดทะเบียนสิทธิและนิติกรรม และการรังวัดทางอินเทอร์เน็ต (e-QLands) โดยสามารถดาวน์โหลดแอปพลิเคชัน (Download Application e-QLands) ผ่านโทรศัพท์มือถือ (Smart Phone) ได้ทั้งระบบ Android และ iOS และลงทะเบียนเข้าใช้งานในระบบ ดังนี้</p> <p>(๑) เจ้าของที่ดินหรือคู่กรณีของที่ดินกำหนดวันจดทะเบียนสิทธิและนิติกรรม ณ สำนักงานที่ดินตามวันและเวลาทำการที่คู่กรณีประสงค์ โดยทราบค่าใช้จ่ายในการจดทะเบียน เพื่อจะได้จัดเตรียมมาพร้อมชำระในวันจดทะเบียน</p> <p>(๒) เจ้าของที่ดินของกรณีคำขอรังวัด โดยกำหนดวันที่ต้องการรังวัดได้ตามวันทำการที่เจ้าของที่ดินสะดวก และทราบค่าใช้จ่ายในการรังวัด เพื่อจะได้จัดเตรียมมาพร้อมชำระในวันยื่นคำขอ</p> <p>(๓) ส่งสำเนาเอกสารหลักฐานที่เกี่ยวข้องให้เจ้าหน้าที่ได้ทางระบบ e-QLands เพื่อให้เจ้าหน้าที่จัดเตรียมเรื่องราวคำขอ หนังสือสัญญา รวมถึงบันทึกข้อตกลงต่าง ๆ เป็นการล่วงหน้าโดยไม่ต้องไปดำเนินการด้วยตนเองที่สำนักงานที่ดิน</p>
<p>๒. ช่องทางประชาสัมพันธ์</p>	<p>ช่องทางการประชาสัมพันธ์เพื่อให้ประชาชนทราบ ดังนี้</p> <p>๒.๑ ทางสถานีวิทยุท้องถิ่น ระบบสารสนเทศและกรรสื่อสารอื่น ๆ ของท้องถิ่น</p> <p>๒.๒ ทางระบบสารสนเทศของสำนักงานที่ดิน เช่น เว็บไซต์ เฟซบุ๊ก ไลน์ เป็นต้น</p> <p>๒.๓ ทางสื่อสิ่งพิมพ์ต่าง ๆ เช่น แผ่นพับ ป้ายประกาศ เป็นต้น</p> <p>๒.๔ การประชุมต่าง ๆ เช่น ประชุมอำเภอ ประชุมกำนันผู้ใหญ่บ้าน เป็นต้น</p>
<p>๓. การให้บริการของสำนักงานที่ดิน</p>	<p>๓.๑ ให้สำนักงานที่ดินจัดปลั๊กคำสั่งแต่งตั้งเจ้าหน้าที่ในฝ่ายทะเบียนและฝ่ายรังวัดเป็นผู้รับผิดชอบควบคุมดูแลระบบ e-QLands</p> <p>๓.๒ เมื่อมีคำขอเข้ามาให้ทำการตรวจสอบคำขอที่ได้รับ ประสานผู้ขอ สอบสวนตรวจอายุัด หรือขอให้ส่งเอกสารเพิ่มเติม และทำการระบุสถานะงาน "ตอบรับ" ในระบบ และเตรียมความพร้อมเพื่อการดำเนินการให้กับผู้ขอต่อไป แต่ถ้าไม่สามารถดำเนินการให้ได้ หรือไม่สามารถติดต่อผู้ขอตามช่องทางดังกล่าวได้ ให้บันทึก "ยกเลิก" พร้อมระบุสาเหตุด้วย</p> <p>๓.๓ เมื่อถึงวันนัดให้ผู้ขอมาในวันต่อมาแสดงต่อเจ้าหน้าที่สำนักงานที่ดิน เพื่อนำเรื่องรับคิวดำเนินการตามคำขอโดยถือเป็นคิวพิเศษจากผู้ขอที่มายื่นที่สำนักงานที่ดินแบบปกติ หากผู้ขอไม่ได้มาในวันต่อมา ให้เจ้าหน้าที่ตรวจสอบคำขอในระบบ e-QLands</p> <p>๓.๔ กรณีที่มีช่องบริการนัดจดทะเบียนล่วงหน้าไว้โดยเฉพาะ ให้จัดทำป้ายให้ชัดเจนเพื่อให้ประชาชนทราบว่าช่องบริการนี้ เป็นช่องที่ให้บริการนัดจดทะเบียนล่วงหน้า</p>

เรื่อง	แนวทางปฏิบัติของพนักงานเจ้าหน้าที่
	<p>๓.๕ กรณีไม่มีช่องบริการโดยเฉพาะในการให้บริการนัดจดทะเบียนล่วงหน้า ให้พนักงานเจ้าหน้าที่เรียกคิว โดยแจ้งให้ทราบว่าเป็นคิวการให้บริการนัดจดทะเบียนล่วงหน้า และจัดทำป้ายวงขนโต๊ะเจ้าหน้าที่ในขณะที่ให้บริการผู้ขอจดทะเบียนล่วงหน้าผ่านระบบ e-QLands เพื่อให้ประชาชนที่ขอรับบริการในสำนักงานที่ดินทราบทั่วกัน</p> <p>๓.๖ จัดทำบัตรคิวเพื่อให้ประชาชนทราบถึงความแตกต่างระหว่างการให้บริการรับคำขอจดทะเบียนปกติกับการให้บริการรับคำขอนัดจดทะเบียนล่วงหน้า ผ่านระบบ e-QLands โดยทำบัตรคิวแยกสีแต่ละประเภทให้ชัดเจน และในการเรียกคิวให้เรียกโดยมีความชัดเจนว่าเป็นบัตรสีใด เป็นประเภทนัดจดทะเบียนล่วงหน้า ลำดับที่... เพื่อให้ประชาชนที่ขอรับบริการในสำนักงานที่ดินทราบทั่วกัน เพื่อเป็นการลดปัญหาการร้องเรียนในการข้ามลำดับคิวหรือมาขอรับบริการที่หลังแต่ได้รับบริการก่อนผู้มาก่อน</p> <p>๓.๗ ให้พนักงานเจ้าหน้าที่นัดจดทะเบียนสิทธิและนิติกรรมตามวันและเวลาทำการที่คูกรณีประสงค์ โดยให้พิจารณาระยะเวลาในการจัดเตรียมเรื่องราวคำขอ หนังสือสัญญา รวมถึงบันทึกข้อตกลงต่าง ๆ ไว้เป็นการล่วงหน้า เพื่อให้สามารถจดทะเบียนสิทธิและนิติกรรมให้แก่ผู้ขอได้อย่างรวดเร็วในระยะเวลาอันสั้นได้</p> <p>๓.๘ ให้สำนักงานที่ดินกำหนดปริมาณงาน (จำนวนคิวคำขอ) ที่นัดจดทะเบียนสิทธิและนิติกรรมและยื่นคำขอรังวัดล่วงหน้าในระบบได้เองแต่ละวันตามความเหมาะสมกับอัตรากำลังของเจ้าหน้าที่ปฏิบัติงานของแต่ละสำนักงานที่ดิน</p> <p>๓.๙ กรณีผู้ขอมาดำเนินการตามวันนัดและได้ดำเนินการรวมคำขอเรียบร้อยแล้ว หรือกรณีผู้ขอไม่มาดำเนินการตามวันนัด ให้เจ้าหน้าที่ของสำนักงานที่ดินเข้าระบบ e-QLands เพื่อปิดงานในระบบ</p> <p>๓.๑๐ ทุกสิ้นเดือนให้เจ้าหน้าที่ผู้รับผิดชอบพิมพ์รายงานเสนอเจ้าพนักงานที่ดินจังหวัด/สาขา/ส่วนแยก ทราบ</p>
<p>๔. การให้บริการของสำนักงานที่ดิน (จองคิวยื่นคำขอรังวัด)</p>	<p>๔.๑ ฝ่ายรังวัดกำหนดจำนวนช่างรังวัดต่อวันโดยคำนึงถึงจำนวนช่างรังวัดที่มีทั้งหมดในฝ่ายรังวัด (ตามความเหมาะสม) ทั้งนี้ ในการจองคิวรังวัดโปรแกรมจะเชื่อมโยงระยะเวลานัดรังวัดกับระบบรายงานคิวรังวัดรายวันอัตโนมัติ หากฝ่ายรังวัดรายงานคิวรังวัดเข้าระบบไม่ถูกต้อง โปรแกรมจะใช้คิวรังวัดดังกล่าวมาคำนวณวันนัดรังวัดให้ผู้จองคิวรังวัดไม่ถูกต้อง ซึ่งจะทำให้ประชาชนเกิดความสับสนในการจองคิวรังวัด</p> <p>๔.๒ เมื่อมีการจองคิวยื่นคำขอรังวัดเข้ามาในระบบให้เจ้าหน้าที่ฝ่ายทะเบียนทำการตรวจสอบคำขอประสานผู้ขอเพื่อส่งเอกสารเพิ่มเติม (หากมี) เมื่อถูกต้องแล้วไม่ต้องกดปุ่มรับดำเนินการ โดยให้ประสานแจ้งฝ่ายรังวัดต่อไป</p> <p>๔.๓ เมื่อได้รับการประสานงานจากฝ่ายทะเบียนแล้ว ให้ฝ่ายรังวัดตรวจสอบวันที่ผู้ขอต้องการนัดทำการรังวัด หากไม่สามารถนัดได้ให้ประสานแจ้งผู้ขอเปลี่ยนวันรังวัดผ่านระบบ e-QLands หรือแจ้งทางโทรศัพท์ เมื่อผู้ขอกำหนดวันนัดใหม่แล้วให้เจ้าหน้าที่แก้ไขวันนัดในระบบใหม่ พร้อมตอบรับในระบบ e-QLands (รับดำเนินการ) และลงบัญชีคุมการนัดรังวัด (ร.ว. ๗๐) เพื่อป้องกันการนัดรังวัดซ้ำซ้อน</p>

เรื่อง	แนวทางปฏิบัติของพนักงานเจ้าหน้าที่
	<p>๔.๕ ให้ฝ่ายรังวัดดำเนินการประสานแจ้งผู้ขจองคิวฯ ทราบถึงจำนวนเงินค่าใช้จ่ายที่ใช้ในการรังวัดผ่านระบบ e-QLands หรือแจ้งทางโทรศัพท์ทุกการจองคิวฯ เพื่อให้ผู้ขอจัดเตรียมค่าใช้จ่ายก่อนมาติดต่อยื่นคำขอรังวัดตามกำหนดการจองคิวฯ หรือยกเลิกการจองคิวฯ (กรณีไม่พร้อมวางเงิน)</p> <p>๔.๕ หากผู้ขจองคิวฯ ยื่นคำขอรังวัดประสงค์ยกเลิกการจองคิวฯ ให้ฝ่ายรังวัดแจ้งให้ผู้ขยกเลิกผ่านระบบ e-QLands จากโทรศัพท์ได้ทันที หรือเจ้าหน้าที่จะดำเนินการยกเลิกจากระบบให้บริการทางเว็บไซต์ของสำนักงานที่ดินก็สามารถดำเนินการให้ได้</p> <p>๔.๖ เมื่อผู้ขรังวัดได้ยื่นคำขอรังวัดที่ฝ่ายทะเบียนตามวันและเวลาที่จองคิวฯ ยื่นคำขอแล้ว หากผู้ขมีความประสงค์ขอเปลี่ยนวันรังวัดใหม่ สามารถดำเนินการให้ได้ แต่ต้องไม่เร็วกวากำหนดนัดรังวัดเดิม และให้เจ้าหน้าที่แก้ไขวันนัดรังวัดในระบบใหม่ด้วย</p> <p>๔.๗ เมื่อฝ่ายรังวัดดำเนินการให้ผู้ขอเสร็จสิ้นแล้วให้เจ้าหน้าที่ปิดงานจองคิวฯ ยื่นคำขอรังวัดในระบบ e-QLands (ดำเนินการเสร็จสิ้น)</p> <p>๔.๘ กรณีผู้ขจองคิวฯ ยื่นคำขอรังวัดแล้ว แต่ไม่มายื่นคำขอรังวัด ณ สำนักงานที่ดินตามกำหนดการจองคิวฯ เมื่อสิ้นสุดวันที่กำหนดให้มาติดต่อสำนักงานที่ดินแล้ว ให้เจ้าหน้าที่ฝ่ายรังวัดดำเนินการปิดงานจองคิวฯ ยื่นคำขอรังวัดในระบบ e-QLands</p> <p>๔.๙ ให้พิมพ์รายงานผลการดำเนินการเสนอเจ้าพนักงานที่ดินจังหวัด/สาขา/ส่วนแยก ทราบทุกสิ้นเดือน</p>
<p>๕. การกำกับและดูแลระบบ e-QLands</p>	<p>๕.๑ สำนักมาตรฐานและส่งเสริมการรังวัดเป็นผู้ควบคุมและดูแลระบบ e-QLands ในเดือนมกราคม ๒๕๖๔ และสำนักมาตรฐานการทะเบียนที่ดิน เป็นผู้ควบคุมและดูแลระบบ e-QLands ในเดือนกุมภาพันธ์ ๒๕๖๔ หากพบว่ามีพนักงานเจ้าหน้าที่ของสำนักงานที่ดินซึ่งไม่ได้ตรวจสอบคำขอหรือตอบรับคำขอของประชาชนที่เข้าในระบบหลังจาก ๑ วันทำการ จะแจ้งให้สำนักงานที่ดินดำเนินการประสานผู้ขอ</p> <p>๕.๒ ตั้งแต่เดือนมีนาคม ๒๕๖๔ เป็นต้นไป ให้หัวหน้าฝ่ายทะเบียนของทุกสำนักงานที่ดินเป็นผู้ตรวจสอบคำขอและควบคุมดูแลระบบ e-QLands โดยอยู่ภายใต้การควบคุมกำกับของเจ้าพนักงานที่ดินจังหวัด/สาขา/ส่วนแยก และกรมที่ดินจะพิจารณาตรวจสอบการตอบรับคำขอของประชาชนอย่างสม่ำเสมอ</p>
<p>๖. กรณีมีปัญหาหรือข้อขัดข้องในการใช้งานระบบ e-QLands</p>	<p>สามารถติดต่อสอบถามได้ตามช่องทาง ดังนี้</p> <p>(๑) ส่วนระบบงานคอมพิวเตอร์ สำนักเทคโนโลยีสารสนเทศ โทร. ๐-๒๕๐๓ ๓๖๗๗๕</p> <p>(๒) กลุ่มพัฒนาการทะเบียนที่ดิน สำนักมาตรฐานการทะเบียนที่ดิน โทร. ๐-๒๑๔๑ ๕๗๖๖</p> <p>(๓) กลุ่มพัฒนาเทคโนโลยีการรังวัดและทำแผนที่ สำนักมาตรฐานและส่งเสริมการรังวัด โทร. ๐-๒๑๔๑ ๕๘๘๓</p> <p>(๔) โลกนี้กลุ่ม สมส. ๔ ภาค (กลาง อีสาน เหนือ และใต้)</p>



GET IT ON  
Google Play



Download on the  
App Store

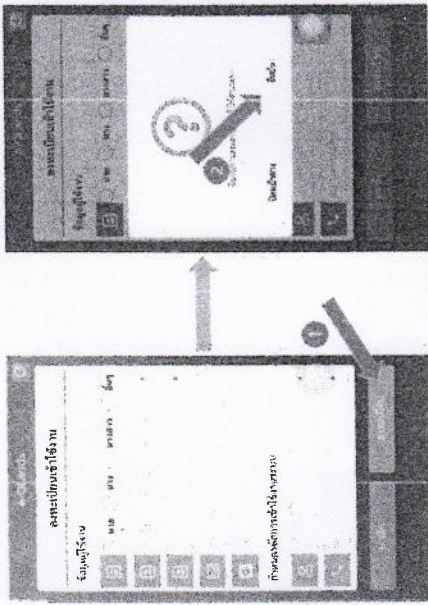



Qatar Airways - **QATAR AIRWAYS**  
on OSUNION


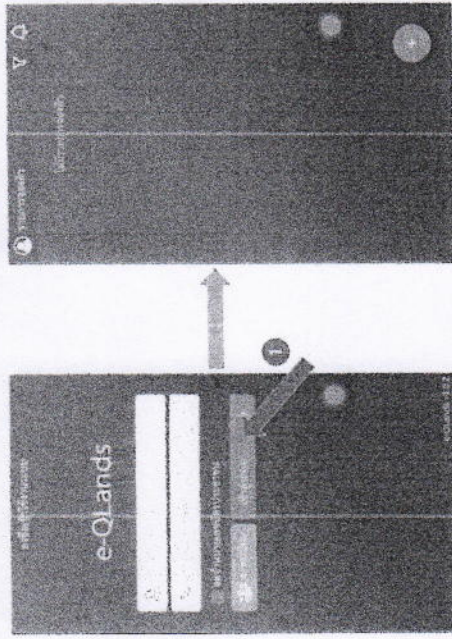
# ขั้นตอนการใช้งานสำหรับประชาชน

1. ดาวน์โหลดและลงทะเบียนเข้าใช้งานแอปพลิเคชัน
2. เข้าสู่ระบบ
3. ยืนยันข้อมูลจอกิว (จอกิวจดทะเบียน, จงกิวจังหวัด)
4. ติดตามสถานะการยื่นคำขอและรอการติดต่อจากเจ้าหน้าที่สำนักงานที่ดิน
4. เดินทางไปยังสำนักงานที่ดินตามวันที่จองคิวยื่นคำขอ  
ล่วงหน้าและแสดงใบจองคิวแก่เจ้าหน้าที่สำนักงานที่ดิน


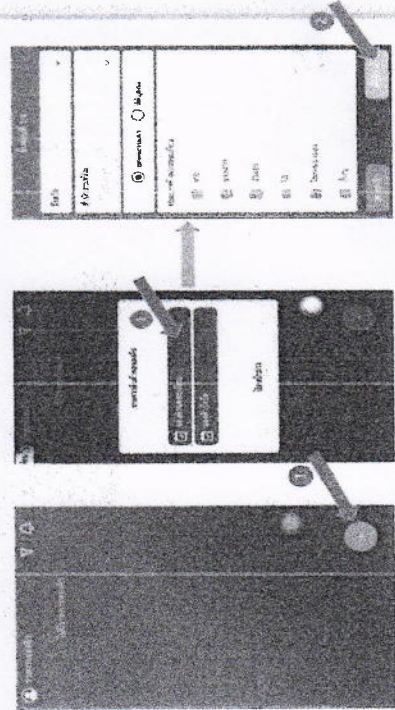
## ลงทะเบียนใช้งาน



## เข้าสู่ระบบ



## จอกิวจดทะเบียน



## จอกิวจดทะเบียน

