



อบต.ทงมูลเหล็ก  
เลขที่ 738  
วันที่ 30 / 11 / 64  
(พ.ศ.๘๑)  
วส

ที่ พช ๐๐๒๐.๓/๑๙๗๓๐

สำนักงานที่ดินจังหวัดเพชรบูรณ์  
ถนนสระบุรี-หล่มสัก พช ๖๗๐๐๐

วันที่ ๒๙ เดือน พฤศจิกายน พ.ศ. ๒๕๖๔

เรื่อง การแจ้งผู้มีสิทธิในที่ดินข้างเคียงให้มาลงชื่อรับรองแนวเขตที่ดินหรือคัดค้านการรังวัด

เรียน นายกองค้การบริหารส่วนตำบลทงมูลเหล็ก

สิ่งที่ส่งมาด้วย ๑.รูปแผนที่กระดาษบาง(ร.ว.๙)

จำนวน ๑ ฉบับ

๒.บันทึกถ้อยคำ(ท.ด.๑๖)

จำนวน ๑ ฉบับ

นางอภิสร ปวงแก้ว  
หัวหน้าสำนักปลัด

ด้วย นางคันธรส มาเพชร ได้ขอรังวัด สอบเขต

ที่ดินตามโฉนดที่ดิน/ช.ส.๓-ก เลขที่ ๔๘๗๒๙ หมู่ที่ ๑ ตำบล ทงมูลเหล็ก

อำเภอ เมืองเพชรบูรณ์ จังหวัด เพชรบูรณ์

พนักงานเจ้าหน้าที่ได้ออกไปทำการ รังวัดปักหลักเขต แล้วเสร็จ

เมื่อ วันที่ ๒๖ เดือน พฤศจิกายน พ.ศ. ๒๕๖๔ ปรากฏว่าที่ดินแปลงนี้มีแนวเขตติดต่อกับ

ที่ดินของท่านแต่เนื่องจาก ท่านหรือผู้แทนของท่านไม่ไประวางชี้ และลงชื่อรับรองแนวเขตที่ดิน ซึ่งติด

คลองป่าสัก โดยสำนักงานที่ดินฯ ได้มีหนังสือแจ้ง เรื่องระวางชี้แนวเขตและลงชื่อรับรองแนวเขตที่ดิน

ให้ท่านทราบแล้วทางไปรษณีย์ลงทะเบียนตอบรับเลขที่ RH ๖๘๗๕ ๖๗๖๐๑TH โดยมีคุณวันวิสา เป็นผู้รับหนังสือ

เมื่อวันที่ ๘ พฤศจิกายน ๒๕๖๔

ฉะนั้น จึงขอให้ท่านไปตรวจสอบแนวเขตที่ดินของท่านว่า ตามที่ผู้ขอพนักงานเจ้าหน้าที่ทำการรังวัดปักหลักเขต ไว้แล้วนั้น จะเป็นการถูกต้องหรือหล่อมล้ำแนวเขตที่ดินของท่านหรือไม่ เสร็จแล้วขอให้ท่านไปพบ พนักงานเจ้าหน้าที่เพื่อลงชื่อรับรองแนวเขต หรือคัดค้านภายในกำหนด ๓๐ วัน นับแต่วันที่ได้ส่งหนังสือนี้ หากท่านไม่ดำเนินการอย่างหนึ่งอย่างใด ภายในกำหนดดังกล่าว พนักงานเจ้าหน้าที่จะดำเนินการแก้ไขแผนที่หรือเนื้อที่ให้แก่ผู้ขอโดยไม่ต้องมีการรับรองแนวเขตตามมาตรา ๖๙ ทวิ แห่งประมวลกฎหมายที่ดิน ซึ่งแก้ไขเพิ่มเติมโดยพระราชบัญญัติแก้ไขเพิ่มเติมประมวลกฎหมายที่ดิน (ฉบับที่ ๔) พ.ศ.๒๕๒๘

ขอแสดงความนับถือ

(นายสุพจน์ คำแสน)

นายช่างรังวัดอาวุโส ปฏิบัติราชการแทน

เจ้าพนักงานที่ดินจังหวัดเพชรบูรณ์

ฝ่ายรังวัด นายทศพร กระจำงแก้ว โทร.๐๘๘-๒๒๔-๑๖๖๗

โทร.๐-๕๖๗๒-๐๖๗๘โทรสาร.๐-๕๖๗๑-๑๘๘๕



ฉบับส่งฝ่ายควบคุมและรักษาหลักฐานที่ดิน

(ร.ว. ๙)

ระวาง..... 5242 III 3626 ..... มาตรฐาน..... ๑/๕๐๐๐

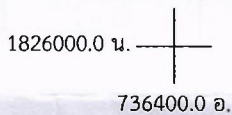
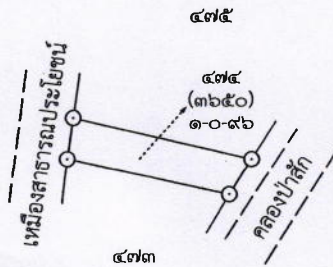
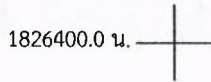
รูปแผนที่ลงระวางเนื่องจาก ประเภทการรังวัด..... สอบเขตโฉนดที่ดิน(ระหว่างจำนอง) ราย..... นางกิ้นธรรส มาเพชร

ตำบล..... ดงมูลเหล็ก..... อำเภอ..... เมืองเพชรบูรณ์..... จังหวัด..... เพชรบูรณ์

ผู้รังวัด..... นายทศพร กระจ่างแก้ว..... ตำแหน่ง..... นายช่างรังวัดปฏิบัติงาน..... รังวัดวันที่..... ๒๖/พฤศจิกายน/๒๕๖๔

14/10/2564 6008

ร.ว.12: 40/2565



สำเนาถูกต้อง

(นายทศพร กระจ่างแก้ว)

หมายเหตุ ได้ลงที่หมายในระวาง..... 5242 III 3626 ..... มาตรฐาน..... 1 : 4000

พิมพ์ใช้ในราชการเมื่อ พ.ศ. .... 2560 .....

ถ้าเป็นรูปแผนที่แบ่งแยก แม้สามารถจะให้ผู้แบ่งแยก และผู้รับแยกรับรองรูปแผนที่ได้ ก็ให้ลงชื่อรับรองไว้เสียด้วย วันที่.....เดือน.....พ.ศ. ....

ข้าพเจ้าขอรับรองว่าได้ตรวจรูปแผนที่นี้แล้วเห็นว่า ตามที่เจ้าพนักงานได้ทำการรังวัดมานั้น ถูกต้อง ตรงกับความประสงค์ของข้าพเจ้าทุกประการแล้ว

.....  
.....

กรมที่ดิน

.....ผู้จำลอง

(.....นายทศพร กระจ่างแก้ว.....)

วันที่...../...../.....

.....ผู้ตรวจ

(.....นายโยธิน สุรินทร์.....)

วันที่...../...../.....

พิมพ์เมื่อวันที่ ๒๘/๑๑/๒๕๖๔ เวลา ๒๐.๕๓ น.



**บันทึกถ้อยคำ** (ข้างเคียงรับรองแนวเขตไม่ครบ)

ที่ดิน

ระวาง ..... 5242III3626 ..... ตำบล ..... ดงมูลเหล็ก .....

เลขที่ดิน ..... ๔๗๔ ..... หน้าสำรวจ ..... ๓๖๕๐ ..... อำเภอ ..... เมืองเพชรบูรณ์ .....

โฉนดที่ดินหมายเลขที่ ..... ๔๘๗๒๙ ..... จังหวัด ..... เพชรบูรณ์ .....

ที่ว่าการ ..... ที่ดินที่ทำการรังวัดตำบล ดงมูลเหล็ก .....

วันที่ ..... ๒๖ ..... เดือน ..... พฤศจิกายน ..... พ.ศ. ..... ๒๕๖๔ .....

เลขประจำตัวประชาชน

ข้าพเจ้า ..... นางคันธรส มาเพชร ..... 

๓	๖	๗	๐	๑	๐	๐	๘	๐	๘	๓	๖	๐
---	---	---	---	---	---	---	---	---	---	---	---	---

 .....

อายุ ..... ๔๖ ..... ปี เชื้อชาติ ..... ไทย ..... สัญชาติ ..... ไทย ..... เป็นบุตร ..... นายชื่น-นางสวัสดิ์ .....

อยู่ที่บ้าน ..... เลขที่ ..... ๙๑ ..... ตรอก/ซอย ..... ถนน ..... หมู่ที่ ..... ๔ .....

ตำบล/แขวง ..... ดงมูลเหล็ก ..... อำเภอ/เขต ..... เมืองเพชรบูรณ์ ..... จังหวัด ..... เพชรบูรณ์ .....

ขอปฏิญาณตนและให้ถ้อยคำต่อ พนักงานเจ้าหน้าที่

ด้วยความสัตย์จริง ดังต่อไปนี้ :-

ตามที่ข้าพเจ้ายื่นคำขอรังวัด สอนเขตโฉนดที่ดิน(ระหว่างจตามคำขอฉบับที่ ..... ๖๐๐๘/๔๐/๒๕๖๕ .....

ลงวันที่ ..... ๑๔ ตุลาคม ๒๕๖๔ ..... ที่ดินแปลงเครื่องหมายข้างบนนี้ แต่ในวันรังวัดปรากฏว่าเจ้าของที่ดินข้างเคียง

เลขที่ดิน ๔๗๕, ๔๗๖, ๔๗๗, ๔๗๘, ๔๗๙, ๔๘๐, ๔๘๑, ๔๘๒, ๔๘๓, ๔๘๔, ๔๘๕, ๔๘๖, ๔๘๗, ๔๘๘, ๔๘๙, ๔๙๐, ๔๙๑, ๔๙๒, ๔๙๓, ๔๙๔, ๔๙๕, ๔๙๖, ๔๙๗, ๔๙๘, ๔๙๙, ๕๐๐ ไม่ได้มา

รังวัดชี้แนวเขต และได้มอบหมายให้ผู้ใดมารังวัดชี้แนวเขตแทน ดังนั้นข้าพเจ้าจึงขอรังวัดปักหลักเขตด้านนี้ไปเพียงลำพัง

ตามแนวเขตการครอบครองที่ได้ครอบครองกันอยู่ในปัจจุบัน ซึ่งในที่ดินมี เสาไฟฟ้า เป็นเขตเดิม

ชัดเจนแล้ว หากเกิดความเสียหายใดๆ ภายหลังข้าพเจ้าขอรับผิดชอบเองทั้งสิ้น และขอให้สำนักงานที่ดินฯ มีหนังสือสอบถาม

เจ้าของที่ดินข้างเคียงด้านดังกล่าว เพื่อมาตรวจสอบและรับรองแนวเขตภายหลังตามระเบียบต่อไป หากเกิดความล่าช้า หรือต้อง

ตรวจสอบแนวเขตใหม่ ข้าพเจ้าไม่ถือว่าเป็นความบกพร่องของเจ้าหน้าที่แต่อย่างใด โดยข้าพเจ้า ยินยอมเสียค่าใช้จ่ายเองทั้งสิ้น

ข้อความนี้ ข้างรังวัดได้อ่านให้ข้าพเจ้าฟังและทราบความเป็นที่เรียบร้อยแล้ว จึงลงนามไว้เป็นสำคัญ

(ลงชื่อ) นาง คันธรส มาเพชร ..... เจ้าของที่ดิน

(ลงชื่อ) ..... เจ้าของที่ดิน

(ลงชื่อ) สมยศ วัฒน ..... พยาน

(ลงชื่อ) ..... พยาน

(ลงชื่อ) [Signature] ..... ข้างรังวัด / บันทึก

นายทศพร กระจ่างแก้ว

**สำเนาถูกต้อง**

[Signature]

(นายทศพร กระจ่างแก้ว)